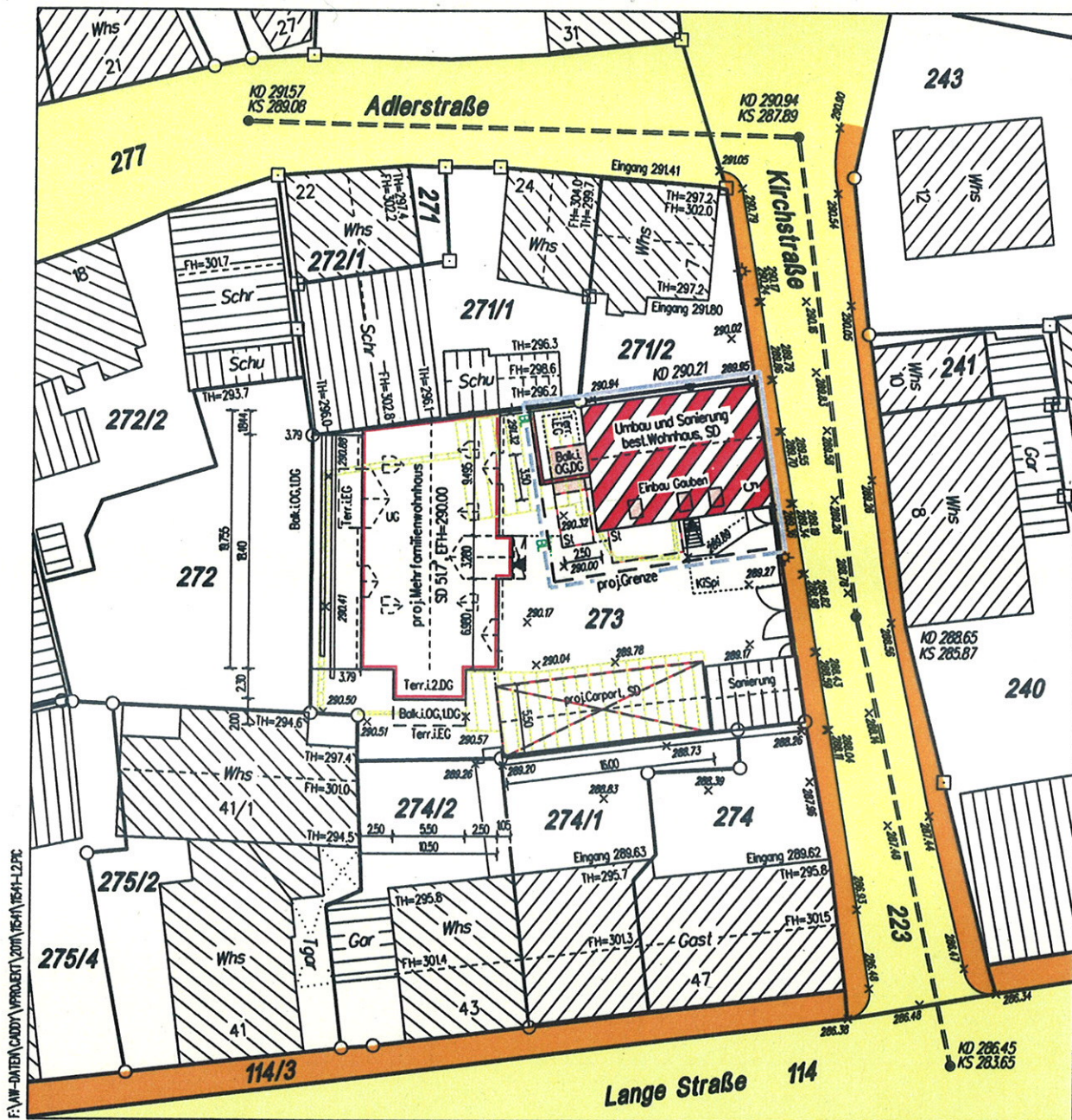


LAGEPLAN

- zeichnerischer Teil zum Bauantrag (§ 4 LBOVVO) -



Eventuell vorhandene unterirdische Versorgungsleitungen im Baugrundstück sind nicht dargestellt

Auszug aus dem Liegenschaftskataster und Einzelzeichnungen nach § 4 Abs. 3, 4 und 5 LBOVVO

Höhen im "Neuen System"

Backnang, den 13.08.2012

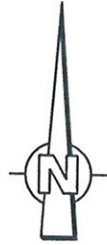
Ingenieurbüro für Vermessungswesen

Andreas Weber



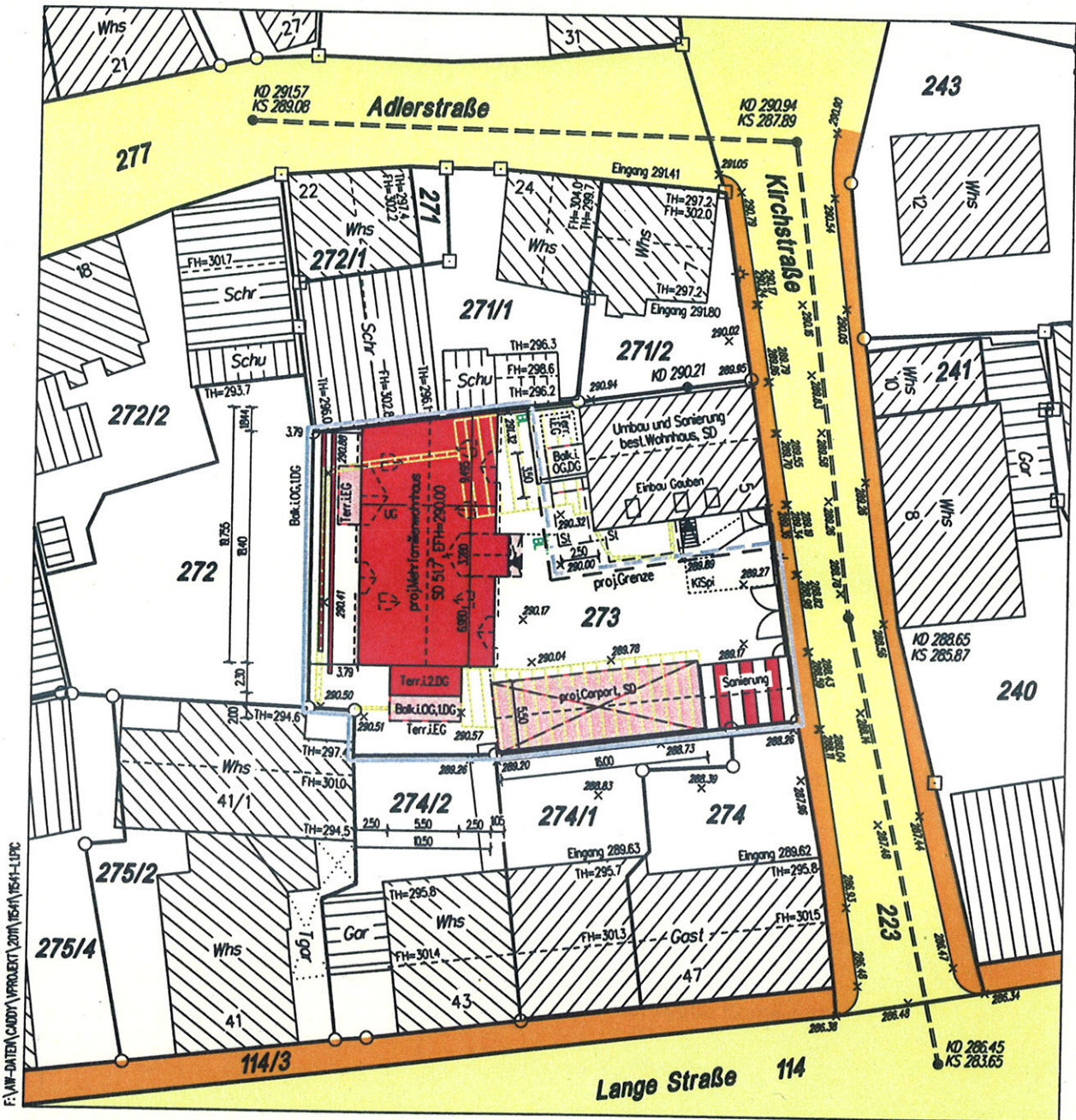
M 1:500

Hohe Straße 8, 71549 Auenwald, Tel./Fax: (07191) 300204
 Beim Erlenwäldchen 8, 71522 Backnang, Tel./Fax: (07191) 69340/396381



LAGEPLAN

- zeichnerischer Teil zum Bauantrag (§ 4 LBOVVO) -



F:\NW-DATEN\CADDY\PROJEKT\2011\1654\1654-LUPC

Eventuell vorhandene unterirdische Versorgungsleitungen im Baugrundstück sind nicht dargestellt

Auszug aus dem Liegenschaftskataster und Einzelzeichnungen nach § 4 Abs. 3, 4 und 5 LBOVVO

Höhen im "Neuen System"

Backnang, den 18.08/2012

M 1:500

Ingenieurbüro für Vermessungswesen

Andreas Weber



Hohe Straße 8, 71549 Auenwald, Tel./Fax: (07191) 300204
 Beim Erlenwäldchen 8, 71522 Backnang, Tel./Fax: (07191) 59340/366361