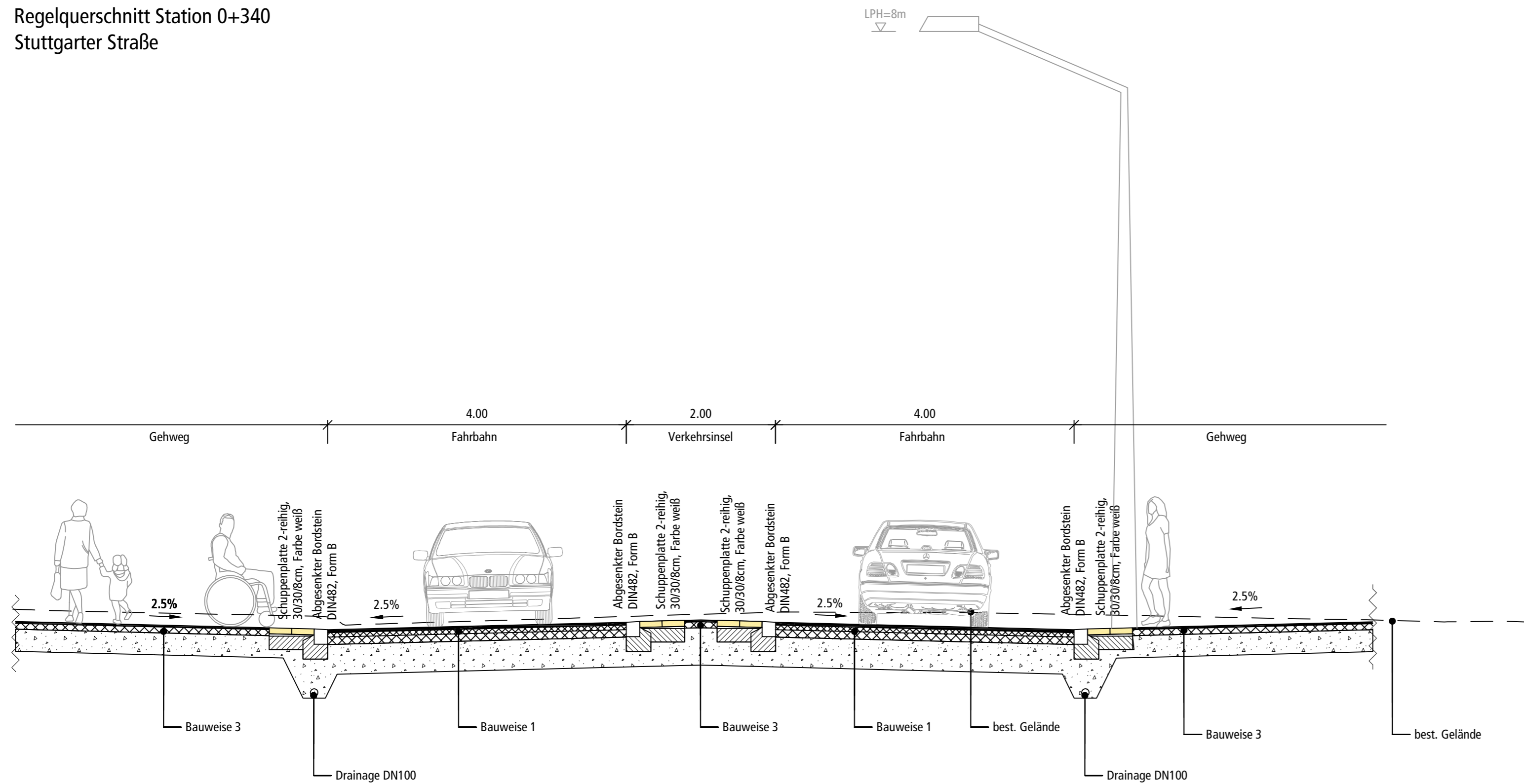
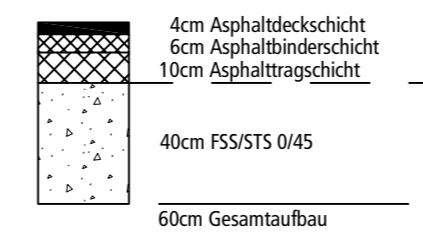


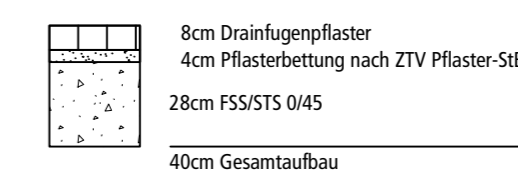
Regelquerschnitt Station 0+340  
Stuttgarter Straße



Bauweise 1 - Fahrbahn  
Bauklasse III nach RStO 2001, Tafel 1, Zeile 3

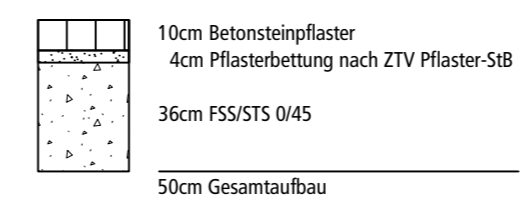


Bauweise 4 - Pflasterstreifen



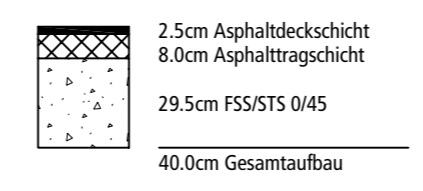
Bauweise 2 - Parken

Bauklasse IV nach RStO, Tafel3, Zeile 1

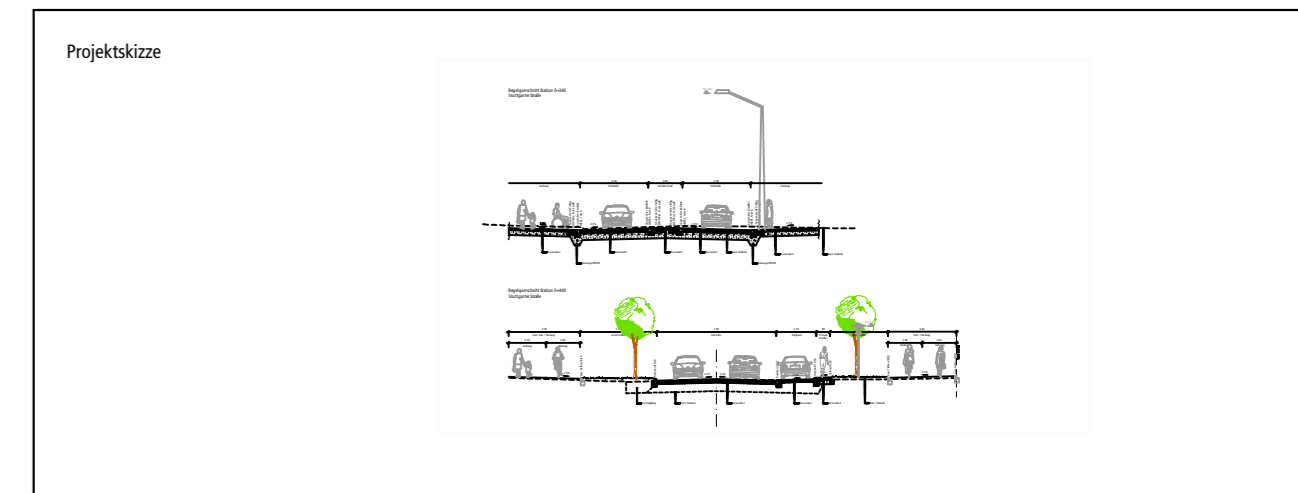


Bauweise 3 - Geh- / Radweg

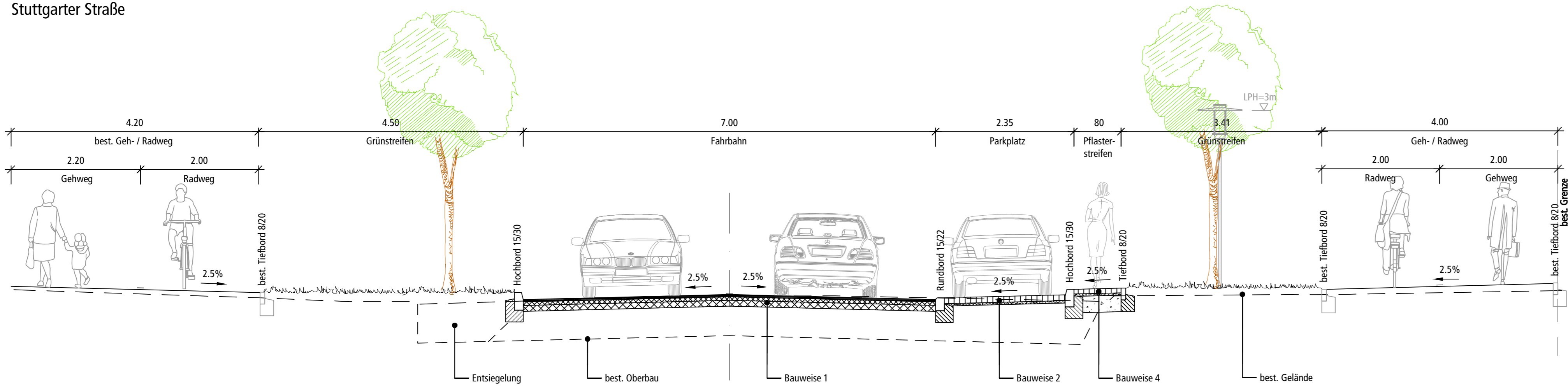
nach RStO 2001, Tafel 7, Zeile 1



Bauherr:



Regelquerschnitt Station 0+440  
Stuttgarter Straße



**I-S-T-W PLANUNGSGESELLSCHAFT MBH**  
 Frankstraße 4, 71636 Ludwigsburg  
 Lederstraße 11, 75365 Calw  
 Telefon: 07141/24236-0, 07051/9355-60  
 Telefax: 07141/24236-99, 07051/9355-62

Bauherr  
**Stadt Kornwestheim**  
 Jakob-Sigle-Platz 1  
 70806 Kornwestheim

Bauvorhaben  
**Umbau Knotenpunkt Stuttgarter Straße / Lindenstraße**  
 zum Kreisverkehr und Gestaltung der Stuttgarter Straße

Planinhalt  
**Regelquerschnitte**  
 Stuttgarter Straße Station 0+340 und 0+440

Planungsphase  
**Entwurfsplanung Juni 2010**

Bearbeitet	Bü	Ludwigsburg, den 30. Juni 2010	Maßstab	1:50
Gezeichnet	We		Fertigung	
Geprüft	Ze		Beilage	4.2
Projekt-Nr.	0033023	Koordinatensystem Gauß-Krüger	Höhensystem NN	Plangröße 0.36m²
				Index