





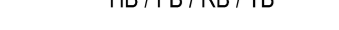








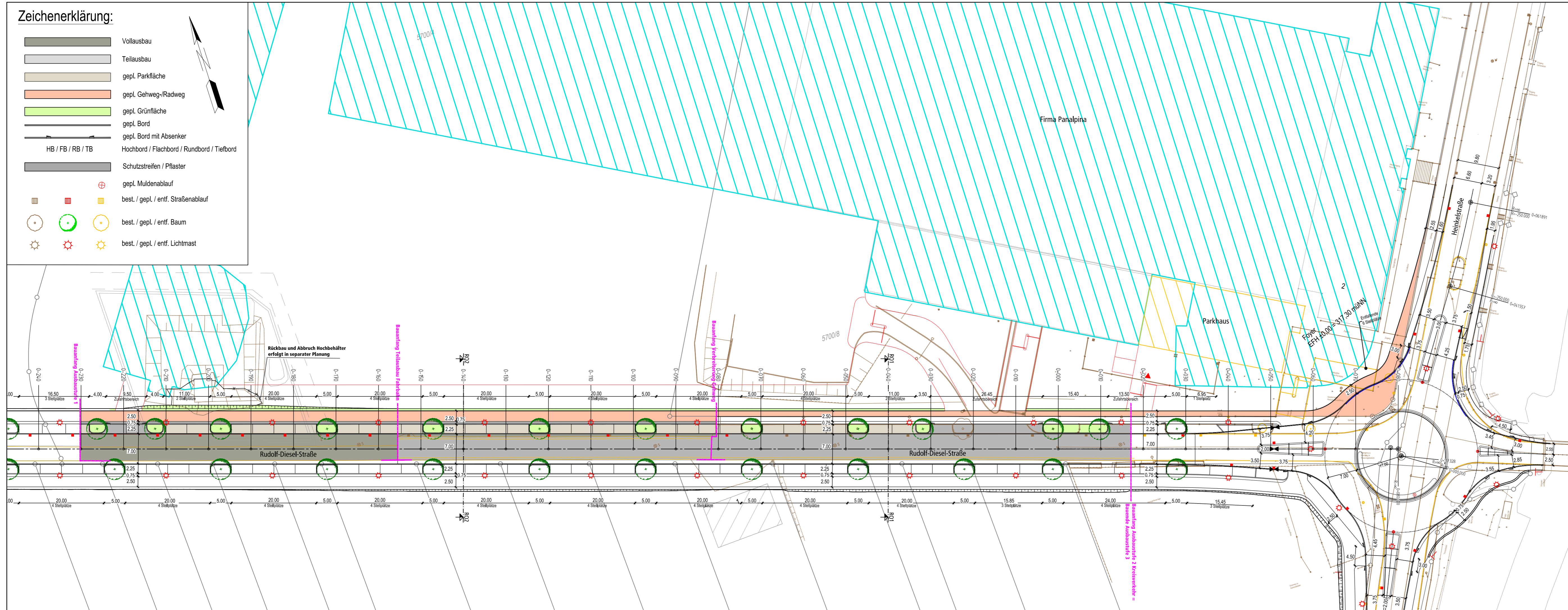
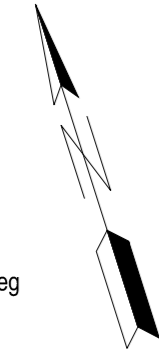
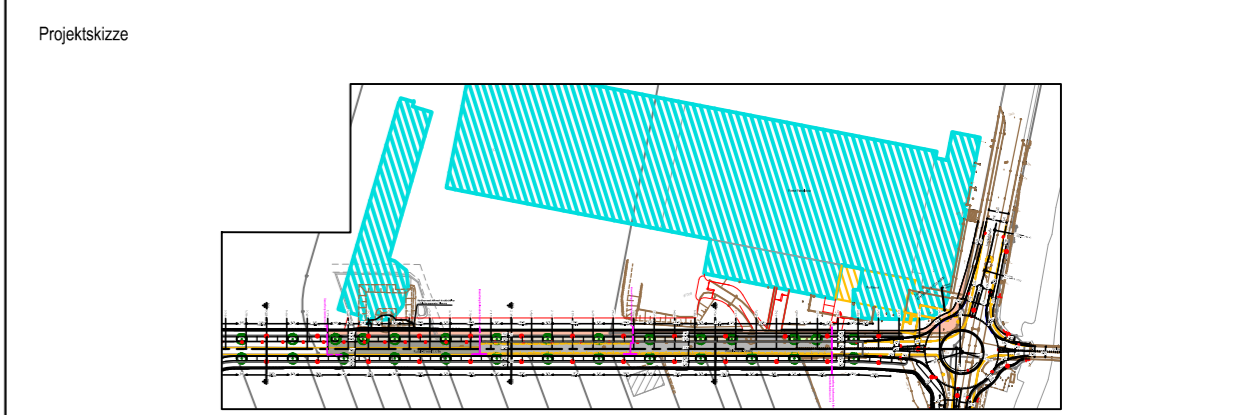


Zeichenerklärung:

-  Vollausbau
-  Teilausbau
-  gepl. Parkfläche
-  gepl. Gehweg-/Radweg
-  gepl. Grünfläche
-  gepl. Bord
-  gepl. Bord mit Absenker
- HB / FB / RB / TB**
 Hochbord / Flachbord / Rundbord / Tiefbord
-  Schutzstreifen / Pflaster
-  gepl. Muldenablauf
-  best. / gepl. / entf. Straßenablauf
-  best. / gepl. / entf. Baum
-  best. / gepl. / entf. Lichtmast
-  best. / gepl. / entf. Lichtmast
-  best. / gepl. / entf. Lichtmast



Bauherr:



I-S-T-W PLANUNGSGESELLSCHAFT MBH

Franckstraße 4
 71636 Ludwigsburg
 Telefon: 07141/24236-0
 Telefax: 07141/24236-99

Lederstraße 11
 75365 Calw
 Telefon: 07051/9355-60
 Telefax: 07051/9355-62

Bauherr
 Stadt Kornwestheim
 Jakob-Sigle-Platz 1
 70806 Kornwestheim

Bauvorhaben
 Rudolf-Diesel-Straße

Planinhalt
 Lageplan
 Ausbaustufe 1

Planungsphase
 Entwurfsplanung Dezember 2011

Bearbeitet	Bü	Ludwigsburg, den 02. Februar 2012	Maßstab	1:500
Gezeichnet	Di		Fertigung	
Geprüft	Str		Beilage	A06
Projekt-Nr.	Koordinatensystem	Höhensystem	Plangröße	Index
0033031	Gauß-Krüger	NN	0.28m²	