


**Stadt  Kornwestheim**  
**Stadtplanungsamt**

Bebauungsplan „Salamander Block 9“, Planbereich 07

Abwägung der eingegangenen Stellungnahmen der Fachbehörden im Rahmen der Entwurfsoffenlage gem. § 4 (2) BauGB, Stand 16.01.2012

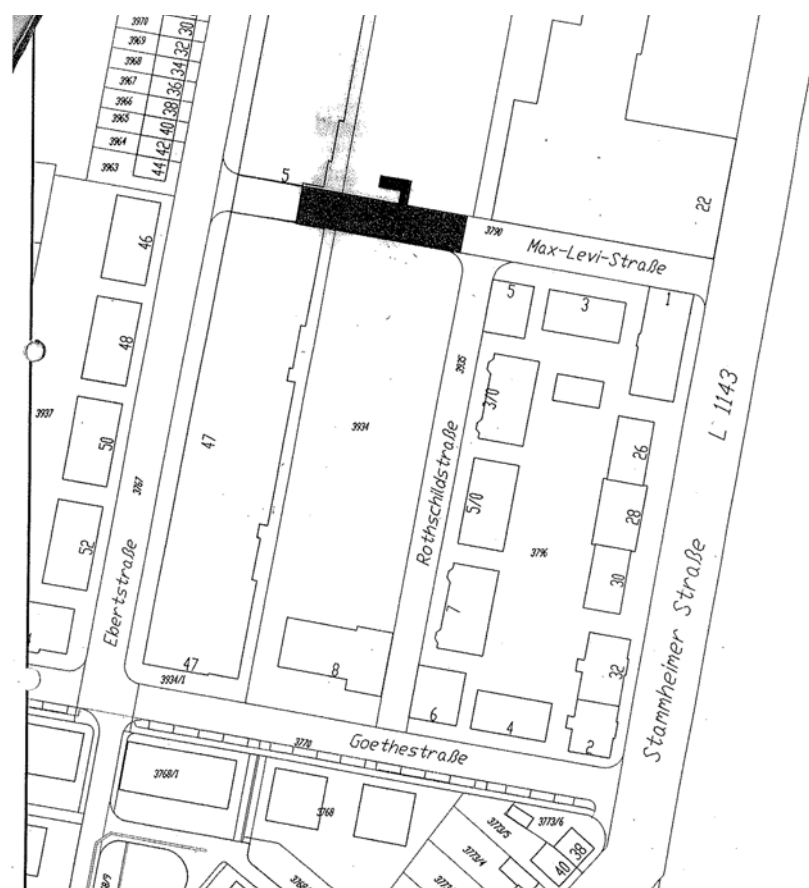
Lfd Nr.	Inhalt der Stellungnahme	Stellungnahme der Verwaltung	Beschlussempfehlung
1	<p><b>Eisenbahn-Bundesamt</b>  Olgastr. 13, 70182 Stuttgart, eing. 19.04.2011  Tel. 0711/22816-0</p> <p>Von Seiten des Eisenbahn-Bundesamtes bestehen keine Bedenken gegen den Bebauungsplan.</p>	Kenntnisnahme.	Kenntnisnahme.
2	<p><b>Stadtwerke Ludwigsburg – Kornwestheim GmbH</b>  Stadtentwässerung Kornwestheim  Gänsfußallee 23, 71636 Ludwigsburg, eing. 14.04.2011  Tel. 07141 / 910 – 0</p> <p>Keine weiteren Einwendungen und Bedenken.</p>	Kenntnisnahme.	Kenntnisnahme.
3	<p><b>Stadtwerke Ludwigsburg – Kornwestheim GmbH</b>  Versorgungssparte  Gänsfußallee 23, 71636 Ludwigsburg, eing. 21.04.2011  Tel. 07141 / 910 – 0</p> <p>Bzgl. des Bebauungsplanes bestehen seitens der Stadtwerke Ludwigsburg-Kornwestheim (Versorgungssparte) keine Einwendungen.</p>	Kenntnisnahme.	Kenntnisnahme.

Bebauungsplan „Salamander Block 9“, Planbereich 07  
 Abwägung der eingegangenen Stellungnahmen der Fachbehörden im Rahmen der Entwurfsoffenlage gem. § 4 (2) BauGB, Stand 16.01.2012

Lfd Nr.	Inhalt der Stellungnahme	Stellungnahme der Verwaltung	Beschlussempfehlung																												
4	<div style="display: flex; justify-content: space-between;"> <div style="width: 30%;"> <p>Unsere Qualität ist ausgezeichnet!</p>  </div> <div style="width: 30%; text-align: center;"> <p>EnBW Regional AG</p> <p><i>11/3</i></p> </div> <div style="width: 30%;"> <p>EnBW Regional AG Postfach 8 46 · 71608 Ludwigsburg</p> <p>Stadt Kornwestheim Bauverwaltungsamt Jakob-Sigle-Platz 1 70803 Kornwestheim</p> </div> </div> <div style="text-align: center; margin: 20px 0;"> <p><b>STADT KORNWESTHEIM</b></p> <p><b>Eing.: 21. April 2011</b></p> <table border="1" style="margin: auto;"> <tr> <td>OBM</td><td>S1</td><td>1</td><td>8</td><td>SW</td><td>K</td><td>MF</td> </tr> <tr> <td>EBM</td><td>S2</td><td>2</td><td>9</td><td>WB</td><td>U</td><td>ZdA</td> </tr> <tr> <td>BM</td><td>S3</td><td>3</td><td>7</td><td>TM</td><td>R</td><td>WV</td> </tr> <tr> <td>VZ</td><td>S4</td><td>4</td><td>8</td><td>KH</td><td>T</td><td></td> </tr> </table> </div> <div style="display: flex; justify-content: space-between;"> <div style="width: 30%;"> <p>Name Richard Bley Bereich TVLP1 Telefon 07141 959-56143 Telefax 07141 959-56140 E-Mail r.bley@enbw.com</p> <p><small>Nachricht vom Ihr Zeichen</small></p> </div> <div style="width: 30%;"> <p><b>EnBW</b></p> <p>Hoflerstraße 30 71636 Ludwigsburg Postfach 8 46 71608 Ludwigsburg Telefon 07141 959-0 Telefax 07141 959-56180</p> <p>Sitz der Gesellschaft: Stuttgart Amtsgericht Stuttgart HRB Nr. 20311 Steuer-Nr. 35001/01075</p> <p>Baden-Württembergische Bank BLK 600 501 01 Konto 1366729</p> </div> </div> <p style="text-align: right;">19. April 2011</p> <p><b>Bebauungsplan Kornwestheim „Salamander-Areal/Block 9“</b></p> <p>Sehr geehrte Damen und Herren,</p> <p>vielen Dank für die Information über den oben genannten Bebauungsplan.</p> <p>An unserer Stellungnahme vom 18.10.2010 hat sich nichts geändert.</p> <p>Sollte die im Plan grün markierte Fläche (Verlängerung Max-Levi-Straße) nicht im öffentlichen Verkehrsraum liegen, benötigen wir ein Leitungsrecht zugunsten der EnBW</p> <p>Weitere Bedenken sowie Anregungen seitens der EnBW bestehen nicht.</p> <p>Bitte berücksichtigen Sie unsere Belange bei Ihrem weiteren Vorgehen und setzen uns hierüber in Kenntnis.</p> <p>Bei Fragen stehen wir Ihnen gerne zur Verfügung.</p> <p>Freundliche Grüße</p> <p>EnBW Regional AG</p> <p><i>Bley</i></p> <p>i. A. Richard Bley Projektiertung Verteilnetze</p>	OBM	S1	1	8	SW	K	MF	EBM	S2	2	9	WB	U	ZdA	BM	S3	3	7	TM	R	WV	VZ	S4	4	8	KH	T		<p>Kennntnisnahme.</p> <p>Das benötigte Leitungsrecht wurde dem Bauherrn mitgeteilt und wird bei der weiteren Planung berücksichtigt.</p>	<p>Kennntnisnahme.</p>
OBM	S1	1	8	SW	K	MF																									
EBM	S2	2	9	WB	U	ZdA																									
BM	S3	3	7	TM	R	WV																									
VZ	S4	4	8	KH	T																										


Bebauungsplan „Salamander Block 9“, Planbereich 07

Abwägung der eingegangenen Stellungnahmen der Fachbehörden im Rahmen der Entwurfsoffenlage gem. § 4 (2) BauGB, Stand 16.01.2012

Lfd Nr.	Inhalt der Stellungnahme	Stellungnahme der Verwaltung	Beschlussempfehlung																				
Zu 4	 <table border="1" style="width: 100%; margin-top: 10px;"> <tr> <td style="width: 20%;">Zelchenerklärung</td> <td style="width: 15%;">M 1:1000</td> <td style="width: 20%;">Kornwestheim</td> <td style="width: 45%;"> <b>EnBW</b></td> </tr> <tr> <td> <ul style="list-style-type: none"> <li><span style="display: inline-block; width: 15px; height: 1px; background-color: black; margin-right: 5px;"></span> öffentliche Fläche</li> <li><span style="display: inline-block; width: 15px; height: 1px; background-color: black; margin-right: 5px;"></span> geplante Anlagen</li> <li><span style="display: inline-block; width: 15px; height: 1px; background-color: black; margin-right: 5px;"></span> Station</li> <li><span style="display: inline-block; width: 15px; height: 1px; background-color: black; margin-right: 5px;"></span> Leitungs-, Geh- und Fahrrecht</li> </ul> </td> <td> <table border="1" style="width: 100%; border-collapse: collapse;"> <tr> <td style="width: 10%;">2011</td> <td style="width: 10%;">Name</td> <td style="width: 80%;">Datum</td> </tr> <tr> <td>gez.</td> <td>Bley</td> <td>18.04.</td> </tr> <tr> <td>gepr.</td> <td></td> <td></td> </tr> <tr> <td>geänd.</td> <td></td> <td></td> </tr> </table> </td> <td style="text-align: center;">Salamander-Areal/ Block 9</td> <td>                     Regional AG                      Netzentwicklung Mittlerer Neckar                      Projektierung Verteilnetze (TVLP1)                      71636 Ludwigsburg, Hoferstr. 30                      Telefon (07141) 9 59-0 Fax -5 61 40                       RGPL 933                      Flurkarte: NO                 </td> </tr> </table>	Zelchenerklärung	M 1:1000	Kornwestheim	<b>EnBW</b>	<ul style="list-style-type: none"> <li><span style="display: inline-block; width: 15px; height: 1px; background-color: black; margin-right: 5px;"></span> öffentliche Fläche</li> <li><span style="display: inline-block; width: 15px; height: 1px; background-color: black; margin-right: 5px;"></span> geplante Anlagen</li> <li><span style="display: inline-block; width: 15px; height: 1px; background-color: black; margin-right: 5px;"></span> Station</li> <li><span style="display: inline-block; width: 15px; height: 1px; background-color: black; margin-right: 5px;"></span> Leitungs-, Geh- und Fahrrecht</li> </ul>	<table border="1" style="width: 100%; border-collapse: collapse;"> <tr> <td style="width: 10%;">2011</td> <td style="width: 10%;">Name</td> <td style="width: 80%;">Datum</td> </tr> <tr> <td>gez.</td> <td>Bley</td> <td>18.04.</td> </tr> <tr> <td>gepr.</td> <td></td> <td></td> </tr> <tr> <td>geänd.</td> <td></td> <td></td> </tr> </table>	2011	Name	Datum	gez.	Bley	18.04.	gepr.			geänd.			Salamander-Areal/ Block 9	Regional AG Netzentwicklung Mittlerer Neckar Projektierung Verteilnetze (TVLP1) 71636 Ludwigsburg, Hoferstr. 30 Telefon (07141) 9 59-0 Fax -5 61 40  RGPL 933 Flurkarte: NO	Kenntnisnahme.	Kenntnisnahme.
Zelchenerklärung	M 1:1000	Kornwestheim	<b>EnBW</b>																				
<ul style="list-style-type: none"> <li><span style="display: inline-block; width: 15px; height: 1px; background-color: black; margin-right: 5px;"></span> öffentliche Fläche</li> <li><span style="display: inline-block; width: 15px; height: 1px; background-color: black; margin-right: 5px;"></span> geplante Anlagen</li> <li><span style="display: inline-block; width: 15px; height: 1px; background-color: black; margin-right: 5px;"></span> Station</li> <li><span style="display: inline-block; width: 15px; height: 1px; background-color: black; margin-right: 5px;"></span> Leitungs-, Geh- und Fahrrecht</li> </ul>	<table border="1" style="width: 100%; border-collapse: collapse;"> <tr> <td style="width: 10%;">2011</td> <td style="width: 10%;">Name</td> <td style="width: 80%;">Datum</td> </tr> <tr> <td>gez.</td> <td>Bley</td> <td>18.04.</td> </tr> <tr> <td>gepr.</td> <td></td> <td></td> </tr> <tr> <td>geänd.</td> <td></td> <td></td> </tr> </table>	2011	Name	Datum	gez.	Bley	18.04.	gepr.			geänd.			Salamander-Areal/ Block 9	Regional AG Netzentwicklung Mittlerer Neckar Projektierung Verteilnetze (TVLP1) 71636 Ludwigsburg, Hoferstr. 30 Telefon (07141) 9 59-0 Fax -5 61 40  RGPL 933 Flurkarte: NO								
2011	Name	Datum																					
gez.	Bley	18.04.																					
gepr.																							
geänd.																							


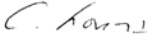

**Stadt Kornwestheim**  
**Stadtplanungsamt**

Bebauungsplan „Salamander Block 9“, Planbereich 07  
 Abwägung der eingegangenen Stellungnahmen der Fachbehörden im Rahmen der Entwurfsoffenlage gem. § 4 (2) BauGB, Stand 16.01.2012





Lfd Nr.	Inhalt der Stellungnahme	Stellungnahme der Verwaltung	Beschlussempfehlung																												
5	<div style="display: flex; justify-content: space-between;"> <div style="width: 45%;">  <p>DB Services Immobilien GmbH • Bahnhofstraße 5 • 76137 Karlsruhe</p> <p><b>Stadt Kornwestheim</b>  <b>Bauverwaltungsamt</b>  <b>70806 Kornwestheim</b></p> </div> <div style="width: 45%; text-align: center;"> <div style="border: 1px solid black; padding: 5px; display: inline-block;"> <b>STADT KORNWESTHEIM</b>                      Eing.: 29. April 2011                 </div> <table border="1" style="margin: 10px auto; font-size: 8px;"> <tr><td>OBM</td><td>S1</td><td>1</td><td>S</td><td>SW</td><td>K</td><td>MF</td></tr> <tr><td>OBM</td><td>S2</td><td>2</td><td>U</td><td>WS</td><td>U</td><td>ZdA</td></tr> <tr><td>BM</td><td>S3</td><td>3</td><td>7</td><td>TM</td><td>R</td><td>WV</td></tr> <tr><td>VZ</td><td>S4</td><td>4</td><td>8</td><td>KH</td><td>T</td><td></td></tr> </table> <p>DB Services Immobilien GmbH                      Bahnhofstraße 5                      76137 Karlsruhe                      www.deutschebahn.com/dbsimm</p> <p>2, 4, Haltestelle Mathystraße</p> <p>Andreas Ross                      Telefon 0721 938-2109                      Telefax 0721 938-2877                      andreas.ross@deutschebahn.com                      Zeichen: FRI-Kar-1 1 Ro                      TöB-Kar-11-5641</p> <p style="text-align: right;">28.04.2011</p> <p>Ihr Zeichen: 6-ks                      Ihr Datum: 05.04.2011</p> <p><b>Bebauungsplan „Salamander-Areal/Block 9“ Planbereich 02 in Kornwestheim</b>                      Links der Bahnlinie Stuttgart Hbf - Bretten, Strecken Nr. 4800, von km 9,89 bis km 10,03</p> <p>Sehr geehrter Herr Schaible,                      sehr geehrte Damen und Herren,</p> <p>die DB Services Immobilien GmbH, als von der Deutschen Bahn AG bevollmächtigtes Unternehmen, übersendet Ihnen hiermit folgende Gesamtstellungnahme der DB AG als Träger öffentlicher Belange und aller Unternehmensbereiche zum o. g. Verfahren:</p> <p>Es bestehen keine grundsätzlichen Bedenken zur Ausweisung des o. g. Bebauungsplans.</p> <p>Bitte beachten Sie jedoch: Immissionen aus dem Betrieb und der Unterhaltung der Eisenbahn sind entschädigungslos zu dulden, hierzu gehören auch Bremsstaub, Lärm, Erschütterungen und elektrische Beeinflussungen durch magnetische Felder. Schutzmaßnahmen gegen Einwirkungen aus dem Bereich der Eisenbahn haben auf Kosten der Stadt / der Bauherren zu erfolgen.</p> <p>Bei Baumaßnahmen im Umfeld der Bahnlinie ist die Deutschen Bahn AG als Angrenzer rechtzeitig zu beteiligen.                      Kabel und Leitungen können auch außerhalb von DB-eigenem Gelände verlegt sein. Rechtzeitig vor Beginn von Maßnahmen ist daher eine Kabel- und Leitungsprüfung durchzuführen.</p> <p>Wir bitten Sie, uns die Abwägungsergebnisse zu gegebener Zeit zuzusenden.</p> </div> </div>	OBM	S1	1	S	SW	K	MF	OBM	S2	2	U	WS	U	ZdA	BM	S3	3	7	TM	R	WV	VZ	S4	4	8	KH	T		<p>Kenntnisnahme.</p> <p>Die Hinweise sind dem Vorhabenträger mitgeteilt worden.</p>	<p>Kenntnisnahme.</p>
OBM	S1	1	S	SW	K	MF																									
OBM	S2	2	U	WS	U	ZdA																									
BM	S3	3	7	TM	R	WV																									
VZ	S4	4	8	KH	T																										

Bebauungsplan „Salamander Block 9“, Planbereich 07



Abwägung der eingegangenen Stellungnahmen der Fachbehörden im Rahmen der Entwurfsoffenlage gem. § 4 (2) BauGB, Stand 16.01.2012


Lfd Nr.	Inhalt der Stellungnahme	Stellungnahme der Verwaltung	Beschlussempfehlung
Zu 5	 <p data-bbox="344 405 479 453">DB Mobility Networks Logistics</p> <p data-bbox="622 501 651 521">2/2</p> <p data-bbox="331 560 555 628">Mit freundlichen Grüßen DB Services Immobilien GmbH Niederlassung Karlsruhe</p> <p data-bbox="331 660 524 735">i.V.  Cornelia Lorenz</p> <p data-bbox="568 660 748 735">i.A.  Andreas Ross</p>		

Bebauungsplan „Salamander Block 9“, Planbereich 07  
 Abwägung der eingegangenen Stellungnahmen der Fachbehörden im Rahmen der Entwurfsoffenlage gem. § 4 (2) BauGB, Stand 16.01.2012

Lfd Nr.	Inhalt der Stellungnahme	Stellungnahme der Verwaltung	Beschlussempfehlung
6	<p style="text-align: right;">L 116</p> <div style="text-align: center;">   <b>Verband Region Stuttgart</b>  <small>Körperschaft des öffentlichen Rechts</small> </div> <p>Verband Region Stuttgart • Kronenstraße 25 • 70174 Stuttgart</p> <p>Stadt Kornwestheim 70806 Kornwestheim</p> <div style="display: flex; justify-content: space-between;"> <div style="border: 1px solid black; padding: 5px; width: 100px;"> <p style="text-align: center; margin: 0;"><b>STADT KORNWESTHEIM</b></p> <p style="margin: 0;">Planung</p> </div> <div style="text-align: center;">  </div> </div> <p>Stuttgart, den 10.05.2011          Ansprechpartnerin: Frau Trovato          Telefon: +49 (0)7 11 / 2 27 59 - 43          E-Mail: planung@region-stuttgart.org          Aktenzeichen: 45.1/167.2011/tr          110510_SalamanderBlock9.doc</p> <p><b>Stellungnahme zum vorhabenbezogenen Bebauungsplanentwurf „Salamander-Areal / Block 9“, gemäß § 3 Abs. 2 BauGB</b>          Ihr Schreiben vom 05.04.2011, Ihr Zeichen: 6-Ks</p> <p>Sehr geehrte Damen und Herren,</p> <p>vielen Dank für die Beteiligung am oben genannten Verfahren.</p> <p>Der vorhabenbezogene Bauungsplan umfasst den Block 9 des ehemaligen Salamander-Areals. Das Gebäude bleibt im Wesentlichen in seiner Kubatur erhalten und wird saniert. Unter besonderer Berücksichtigung des Denkmalschutzes werden auf einer Fläche von ca. 0,8 ha 70 neue Wohnungen entstehen.</p> <p>Der lt. Plansatz 2.4.0.8. (Z) vorgesehene regionalplanerische Richtwert von mindestens 80 Einwohnern pro Hektar für Mittelzentren wird eingehalten.</p> <p>Das Plangebiet liegt nach Plansatz 3.3.6. (G) des Regionalplans in einem Vorbehaltsgebiet zur Sicherung von Wasservorkommen. Im Durchführungsvertrag zwischen der Stadt Kornwestheim und dem Investor wird durch die Regelungen zum Grundwasserschutz diesem Belang Rechnung getragen.</p> <p>Der rechtskräftige Flächennutzungsplan der Stadt Kornwestheim stellt für das Plangebiet eine Mischbaufläche dar, somit kann der Bebauungsplan als aus dem Flächennutzungsplan entwickelt betrachtet werden.</p> <p>Der Planung stehen regionalplanerische Ziele nicht entgegen.</p> <p>Wir bitten Sie, uns über den Satzungsbeschluss zum Bebauungsplan in Kenntnis zu setzen.</p> <p>Mit freundlichen Grüßen          i.A.            Trovato</p> <div style="font-size: small; margin-top: 20px;">                 Kronenstraße 25                  70174 Stuttgart                    Hauptbahnhof (8 Min.)                  Telefon +49 (0)7 11 / 2 27 59-0                  Telefax +49 (0)7 11 / 2 27 59-70                  E-Mail/Internet:                  info@region-stuttgart.org                  www.region-stuttgart.org                  Vorstandsvorsitzender:                  Thomas S. Bopp                  Regionaldirektorin:                  Jeannette Wopperer                  Bankverbindung:                  Baden-Württembergische Bank                  Bankleitzahl: 600 501 01                  Kontonummer: 2 199 706                  IBAN:                  DE28 6005 0101 0002 1997 06                  BIC/S.W.I.F.T-Code:SOLA DE 33             </div>	Kenntnisnahme.	Kenntnisnahme.

Bebauungsplan „Salamander Block 9“, Planbereich 07  
 Abwägung der eingegangenen Stellungnahmen der Fachbehörden im Rahmen der Entwurfsoffenlage gem. § 4 (2) BauGB, Stand 16.01.2012

Lfd Nr.	Inhalt der Stellungnahme	Stellungnahme der Verwaltung	Beschlussempfehlung																												
7	<div style="text-align: center;">  <p>LANDRATSAMT LUDWIGSBURG</p> <p>Kreishaus                      Hindenburgstraße 40                      Ludwigsburg                      Telefon 07141 144-0                      Telefax 07141 144-2790</p> <p>Internet:                      www.Landkreis-Ludwigsburg.de</p> <p>Fachbereich                      Bauleitplanung</p> <p>Auskunft erteilt                      Frau Köhnlein</p> </div> <p>Landratsamt - Postfach 760 - 71607 Ludwigsburg</p> <p>An die                      Stadt Kornwestheim                      Herr Kurt Schaible -                      Bauverwaltungsamt                      Jakob-Sigle-Platz 1                      70806 Kornwestheim</p> <div style="border: 1px solid black; padding: 5px; margin: 10px auto; width: fit-content;"> <p style="text-align: center; font-weight: bold;">STADT KORNWESTHEIM</p> <p style="text-align: center;">Eing.: 31. Mai 2011</p> <table border="1" style="width: 100%; border-collapse: collapse; text-align: center;"> <tr> <td>OBM</td><td>S1</td><td>1</td><td>5</td><td>SW</td><td>K</td><td>MF</td> </tr> <tr> <td>CBM</td><td>S2</td><td>2</td><td>6</td><td>WB</td><td>U</td><td>zdA</td> </tr> <tr> <td>BM</td><td>S3</td><td>3</td><td>7</td><td>TM</td><td>R</td><td>WV</td> </tr> <tr> <td>VZ</td><td>S4</td><td>4</td><td>8</td><td>KH</td><td>T</td><td></td> </tr> </table> </div> <p>Unser Zeichen    Ihr Zeichen    Ihre Nachricht vom    Durchwahl    Zimmer-Nr.    Datum                      21-621-41/köh    6-Ks    05.04.2011    144-2494    494    27.05.2011</p> <p style="text-align: center; font-size: small;">E-Mail: Anita.Koehnlein@Landkreis-Ludwigsburg.de</p> <p><b>Bebauungsplanverfahren „Salamander-Areal/Block 9“, Planbereich 02, Stadt Kornwestheim</b></p> <p>Sehr geehrter Herr Schaible,</p> <p>zu dem beabsichtigten Bebauungsplan nehmen wir wie folgt Stellung:</p> <p><b>I. <u>Wasserwirtschaft und Bodenschutz</u></b></p> <p><b>Altlasten</b>                      Im Hinblick auf die vorgesehene Altlastenerkundung (Ziffer 9 der Begründung) bitten wir um frühzeitige Beteiligung des Landratsamtes, Fachbereich Umwelt.</p> <p><b>Bodenschutz</b>                      Das Plangebiet ist weitgehend versiegelt.                      Durch die im Durchführungs- und Tauschvertrag benannten Maßnahmen (namentlich Anlage eines Kinderspielplatzes von &gt; 400 m² Fläche und der Übernahme unserer Regelungen zum Bodenschutz als Vertragsbestandteil) wird dem Bodenschutz hinreichend Rechnung getragen.</p> <div style="display: flex; justify-content: space-between; font-size: x-small; margin-top: 20px;"> <div> <p><b>Öffnungszeiten:</b>                              Montag - Freitag    8:30 - 12:00 Uhr                              Montag    13:30 - 15:30 Uhr                              Donnerstag    13:30 - 18:00 Uhr</p> </div> <div> <p><b>Sie erreichen uns mit:</b></p>  <p>421 oder 533                              Hiltlstelle Landratsamt</p> </div> <div> <p><b>Paketadresse:</b>                              Hindenburgstraße 40                              71638 Ludwigsburg</p> </div> <div> <p>Kreispostkasse Ludwigsburg Nr. 31 (BLZ 604 500 50)                              bei Überweisungen aus dem Ausland bitte angeben:                              IBAN    DE44 6045 0050 0000 0000 31                              SWIFT/BIC    SOLA DE 51 190                              Volksbank Ludwigsburg eG Nr. 484 484 001 (BLZ 60490150)                              Umsatzsteuer-Identifikations-Nummer: DE 146128122                              Institutionskennzeichen des Sozialamtes 138 080 117</p> </div> </div>	OBM	S1	1	5	SW	K	MF	CBM	S2	2	6	WB	U	zdA	BM	S3	3	7	TM	R	WV	VZ	S4	4	8	KH	T		<p>Kenntnisnahme.</p> <p><u>Altlasten</u></p> <p>Die Bitte das Landratsamt Ludwigsburg bei der Altlastenerkundung frühzeitig zu beteiligen wurde dem Vorhabenträger übermittelt.</p>	<p>Kenntnisnahme.</p>
OBM	S1	1	5	SW	K	MF																									
CBM	S2	2	6	WB	U	zdA																									
BM	S3	3	7	TM	R	WV																									
VZ	S4	4	8	KH	T																										

Lfd Nr.	Inhalt der Stellungnahme	Stellungnahme der Verwaltung	Beschlussempfehlung
Zu 7	<p style="text-align: center;">- 2 -</p> <p>II. <u>Abfallwirtschaft</u></p> <p>Wir weisen darauf hin, dass die Max-Levi-Straße nicht von Müllfahrzeugen befahren wird.</p> <p>Mit freundlichen Grüßen</p>  <p>Köhnlein</p> <p>Anlagen: übrige Planunterlagen</p>	Kenntnisnahme.	Kenntnisnahme.
8	<p><b>Interne Ämter – Beteiligung über „Infos &amp; Umläufe“</b></p> <p>Keine Stellungnahmen.</p>		