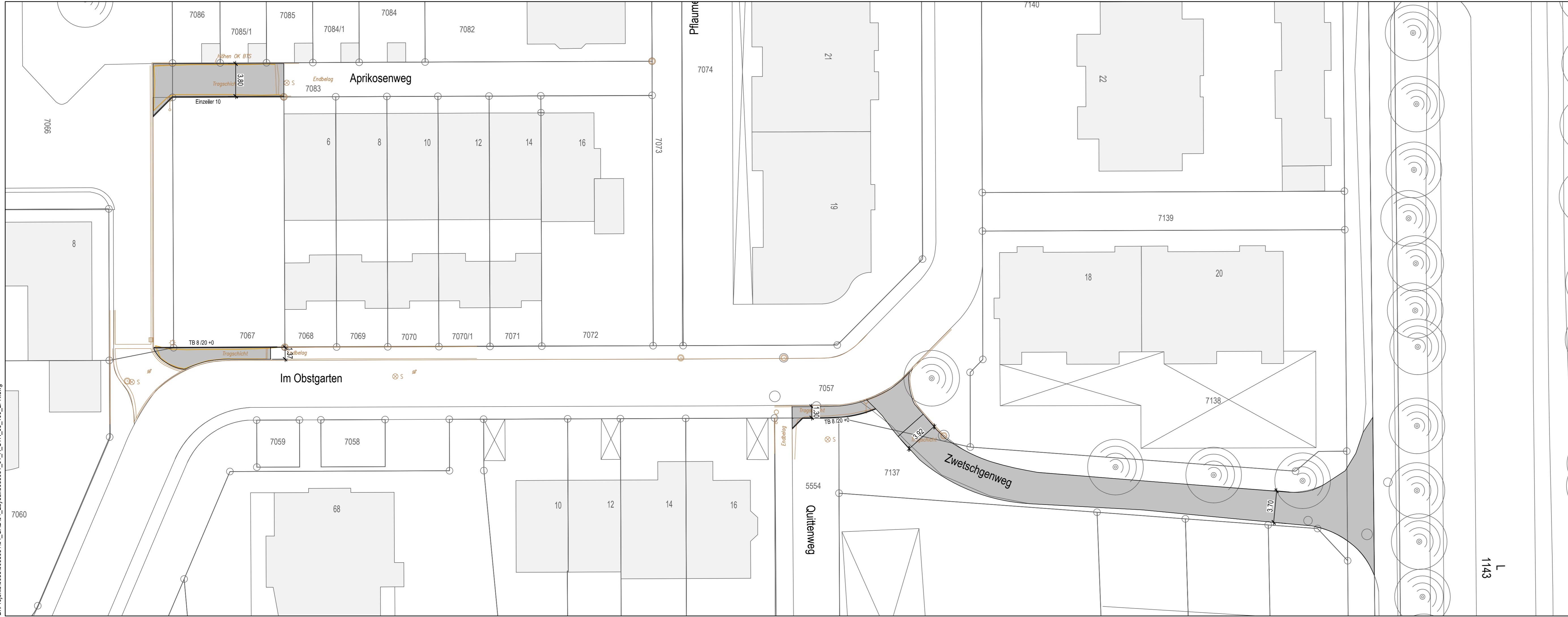


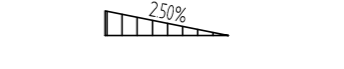
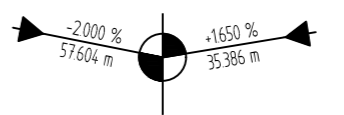
B:\Projekte\0033003308104_CAD\04_Lay\01_A_STR_03_100_LPN.dwg



Zeichenerklärung:

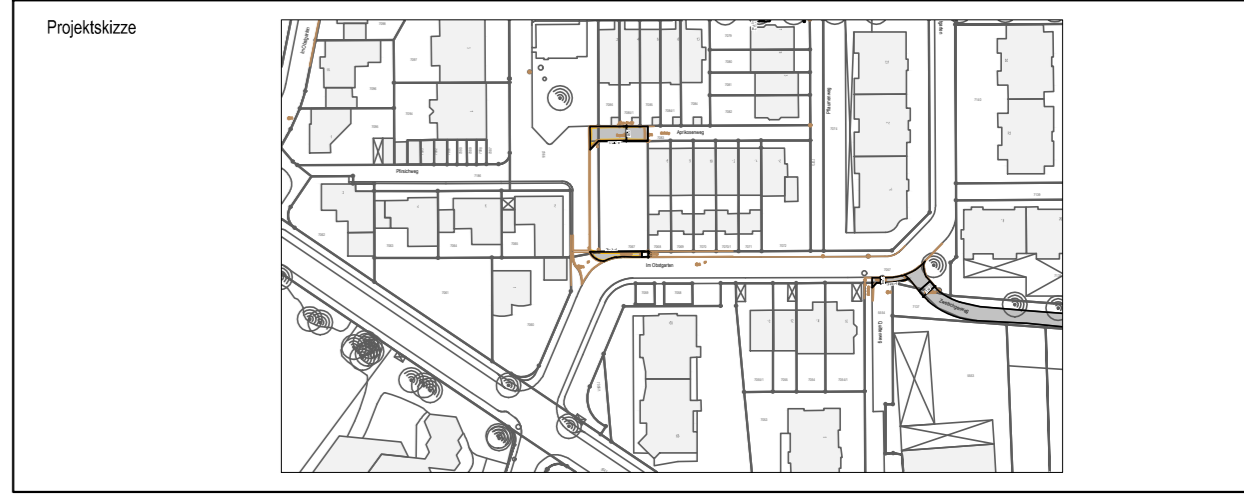
- gepl. Fahrbahn in Asphaltbauweise
- gepl. Fahrbahn in Pflasterbauweise
- gepl. Gehweg in Asphaltbauweise
- gepl. Parkfläche mit Längsrasenfugenpflaster
- gepl. Parkfläche und Gehweg mit Rechteckpflaster K4
- gepl. Grünfläche
- gepl. Angleichung
- gepl. Bord mit Anschlagshöhe [cm] und Bordabsenkung
- best. / gepl. / entf. Baum
- best. / gepl. / entf. Straßenablauf 50x 50 cm (flache Bauform Typ 4)
- best. / gepl. / entf. Straßenablauf 35x 50 cm (flache Bauform Typ 4)
- Neigungsbrechpunkt mit Angabe von Gefälle (-) und Steigung (+) in Prozent, Länge der Gefälle- / Steigungsstrecke, Halbmesser, Tangentlänge, Stichmaß und Stationierung
- Fahrbahnquerneigung
- Flurstücksgrenze mit Grenzpunkt und Flurstücknummer

H = 1095.890 m
 hm = 0.293.389
 h TS = 239.999
 T = 20.000
 r = 0.183



Kataster:

1751/4



I·S·T·W PLANUNGSGESELLSCHAFT MBH
 Frankstraße 4, 71636 Ludwigsburg
 Lederstraße 11, 75365 Calw
 Am Schuppach 3, 74523 Schwäbisch Hall
 Bahnhofstraße 7, 75015 Bretten
 Telefon: 07141/24236-0
 Telefon: 07051/59701-0
 Telefon: 0791/202386-0
 Telefon: 07252/92821-0
 Telefax: 07141/24236-99
 Telefax: 07051/59701-99
 Telefax: 0791/202386-99
 Telefax: 07252/92821-99

Auftraggeber
Stadt Kornwestheim
 Jakob Siegle Platz 1
 70806 Kornwestheim



Bauvorhaben
Ausbau der Straßen
 Im Obstgarten und Birnenweg

Planinhalt
Lageplan 2
 Verkehrsanlagen

Planungsphase
Ausführungsplanung Mai 2022

Ludwigsburg, den 17. Mai 2022

Höhensystem	Koordinatenreferenzsystem	Stand Kataster
<input type="checkbox"/> DHHN12	<input type="checkbox"/> DHDN/Gauß-Krüger <input checked="" type="checkbox"/> ETRS89/UTM	16.12.2019
<input type="checkbox"/> DHHN92		bearbeitet / gezeichnet Kell/Hen
<input checked="" type="checkbox"/> DHHN2016		geprüft Bü
		Fertigung

Projekt-Nr.	lfd. Nr.	LPH	Gewerk	Belegen-Nr.	Planart	Index
0033081	01	A	STR	03_200	LPN	-

Geobasisdaten © Landesamt für Geoinformation und Landentwicklung Baden-Württemberg, www.lgl-bw.de, Az.: ...
 Geofachdaten © Landesverwaltung Baden-Württemberg